

NOMS, PRÉNOMS, PROFESSIONS ET DEMEURES.  des Propriétaires et Usufruitiers.	ANNÉE de la MUTATION.		INDICATION			CONTENANCE IMPOSABLE						CLASSE.	REVENU				FOLIOS de la matrice d'où sont tirés et où sont portés les articles vendus ou acquis.			
	Entrée.	Sortie.	de la sec- tion.	du numéro du plan.	des Cantons ou lieux dits.	de la nature de la propriété.	par Parcelle.			TOTALE.			par Parcelle.		TOTAL.		tiré de	porté à		
							h.	a.	c.	h.	a.		c.	fr.	c.	fr.			c.	
1 Barreau pierre	1877		A	349	Mont Calvel	Cr. Lab.	96	70		1	36	10	2	3	18	33	26	62	11. Imp.	
2 fils	1858		B	5	Les Combes	Cr. Lab.	39	40		1	46	0	2	3	8	20	30	13	13 non imp.	
3 à Souilhe	1841	id	B	6	id	Cr. Lab.	48	50		1	53	20	2	3	29	85	51		id	
4	1872		B	358	La Croix	Cr. Vagne	11			1	51	61			11	29	55	49	neant	
5	1858		B	5	Les Combes	Cr. Lab.	38	40					2	3	8	08				
6	id			6	id	Cr. Lab.	18	10					2	3	3	44				
7	1877		A	349	Mont Calvel	Cr. Lab.	95	11					2	3	18	03			13	
8																				

Section et numéro de parcelle dans la section.

Lieu-dit où se situe la propriété. Id=idem

Nature de la propriété : ici, terre labourable, terrain vague

Quelques abréviations rencontrées dans le cadastre :

Abrev.	Signification
CN	Construction nouvelle Cette abréviation peut vous servir à « dater » une maison (une propriété bâtie) du point de vue de la première année d'imposition. Attention ! Le cadastre est créé pour des raisons fiscales. Si vous trouvez 1905 à côté de CN, cela veut dire que votre maison a été construite avant 1905 et qu'elle est imposée pour la première fois en 1905.
AC	Addition de construction ou augmentation de construction.
P ou p	Partie de. Indique que la parcelle a été divisée.
B	Bâtie. Cette lettre B se rencontre en 1881-1882 lors du passage du compte d'une propriété bâtie de la matrice des propriétés foncières à la matrice des propriétés bâties.
V.P.	Voie publique. Indique le passage d'une certaine surface de la parcelle considérée à la voie publique. Cas le plus courant : construction de route.



NOMS, PRÉNOMS, PROFESSIONS ET DEMEURES. des Propriétaires et Usufruitiers.		ANNÉE de la MUTATION.		INDICATION			CONTENANCE IMPOSABLE			CLASSE.	REVENU				FOLIOS de la matrice d'où sont tirés et où sont portés les articles vendus ou acquis.			
		Entrée.	Sortie.	de la sec- tion.	du numéro du plan.	des Cantons ou lieux dits.	de la nature de la propriété.	par Parcelle.			TOTALE.	par Parcelle.		TOTAL.	tiré de	porté à		
								h.	a.	c.	h.	a.	c.	fr.	c.	fr.	c.	
1	Barreau pierre	1877		A	349	Mont Calvel	E. Lab.	96	70		1	36	10	2	3	1833	2662	11. Imp.
2	fils	1858		B	5	Les Combes	E. Lab.	39	40		1	460	2	3		829	3013	13 non imp.
3	à Souilhe	1841	2	B	6	id	E. Lab.	48	60		1	5320	2	3		351	2985	id id
4		1852		B	358	Pa Croix	E. Vigne	11			1	5161		1		11	2955	47 neant
5		1858		B	5	les Combes	E. Lab.	38	40					2	3	808		
6		id		B	6	id	E. Lab.	18	10					2	3	344		
7		1877		A	349	Mont Calvel	E. Lab.	95	11					2	3	1803		13

S'il n'y a pas de date dans la colonne entrée, c'est que le bien était déjà en possession du propriétaire au moment de la réalisation de la matrice. Ainsi, Pierre Barreau avait les 2 premières terres en 1837, il a acquise la 3e en 1841, la 4e en 1852. En 1858 une 5e et une 6e terres entrent, mais elles portent le même numéro de parcelle que la 2e et 3e, ce sont donc bien les mêmes terres qui sortent et entrent à nouveau en 1858. Même chose pour la 7e en 1877 qui est en fait la 1ère terre.



Fol. 66

NOMS, PRÉNOMS, PROFESSIONS ET DEMEURES des Propriétaires et Usufruitiers.	ANNÉE de la MUTATION.		de la sec- tion	du numéro du plan.	des Cantons ou lieux dits.	de la nature de la propriété.	CONTENANCE IMPOSABLE			CLASSE.	REVENU			FOLIOS de la matrice d'où sont tirés et où sont portés les articles vendus ou acquis.				
	Entrée.	Sortie.					par Parcelle.	TOTALE.	par Parcelle.		TOTAL.	tiré de	porté à					
							h.	a.	c.	h.	a.	c.	fr.	c.	fr.	c.		
1	Deville, Jacques	1863	B	459	Mancaud	En Lab.				3			215	14			233 et 234 inapp.	
2				460	id	En Lab.	24	80		1.2			211	79			301	
3				483	les rivales	En Lab.	70	50		2.3	13	37	265	76			id	
4				484		En Lab.	43	20		1			172	31			id	
5				486		En Lab.	21			2			469	23			233 et 234 inapp.	
6				487		En Lab.	12	60		1							id	
7				488	id	En Lab.	55	20		3			7	18			id	
8		1854		537	La Lande	En Lab.	12	60		2			2	15			217	
9		1863		622	La Mouillère	En Lab.	1	45	40	1.2.3	3	17					28-237-260 299-301-302	
10		1860		623	id	Jardin	4	30		1			1	50			260	
11		1863		624		id	21			1			7	25			301	
12		1860		625		Maison				4			6				260 66	
13				626		id				1			2	4			id 66	
14		1863		627		En Lab.	3	75		1			1	31			301	
15		1854		633		En Lab.	91	30		1.2			2	5	25		260 66	
16		1863		634		En Lab.	43	60		1.2			13	06			301	
17		1860		635		En Lab.	2	36	50	2.3			42	09			66 260	
18		1863		636		En Lab.	1	04		2			2	6	00		301	
19				637	id	Vigne	76	20		1.2.3			13	21			id	
20		1854		633	id	En Lab.	69	30		1.2			19	62			66	
21		1860		638	La Mouillère	En Lab.	48	50		2.3			8	64			66	
22		1860		639		Maison							4	50			66	
23		1863		640		id	72			1			2	6			66	

1854	633
1863	634
1856	635
1863	636
1854	637
1854	633

La parcelle 633, appartenant déjà à Jacques Deville lors de la réalisation du cadastre, sort de son compte en 1854.

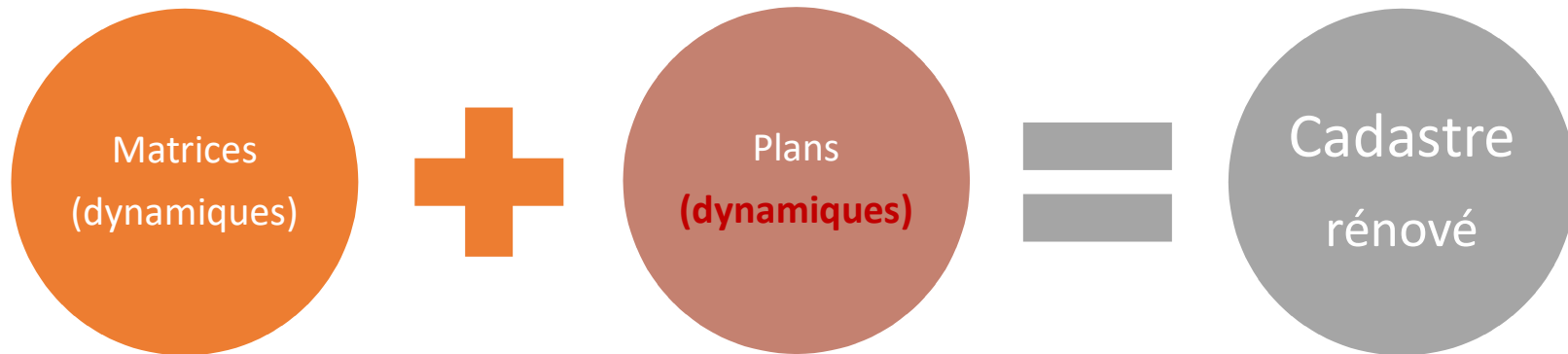
Elle est alors fractionnée et une partie, appelée 633p, entre à nouveau dans le compte de Jacques Deville en 1854. Elle en ressortira en 1863. L'autre partie est transférée au compte 260.

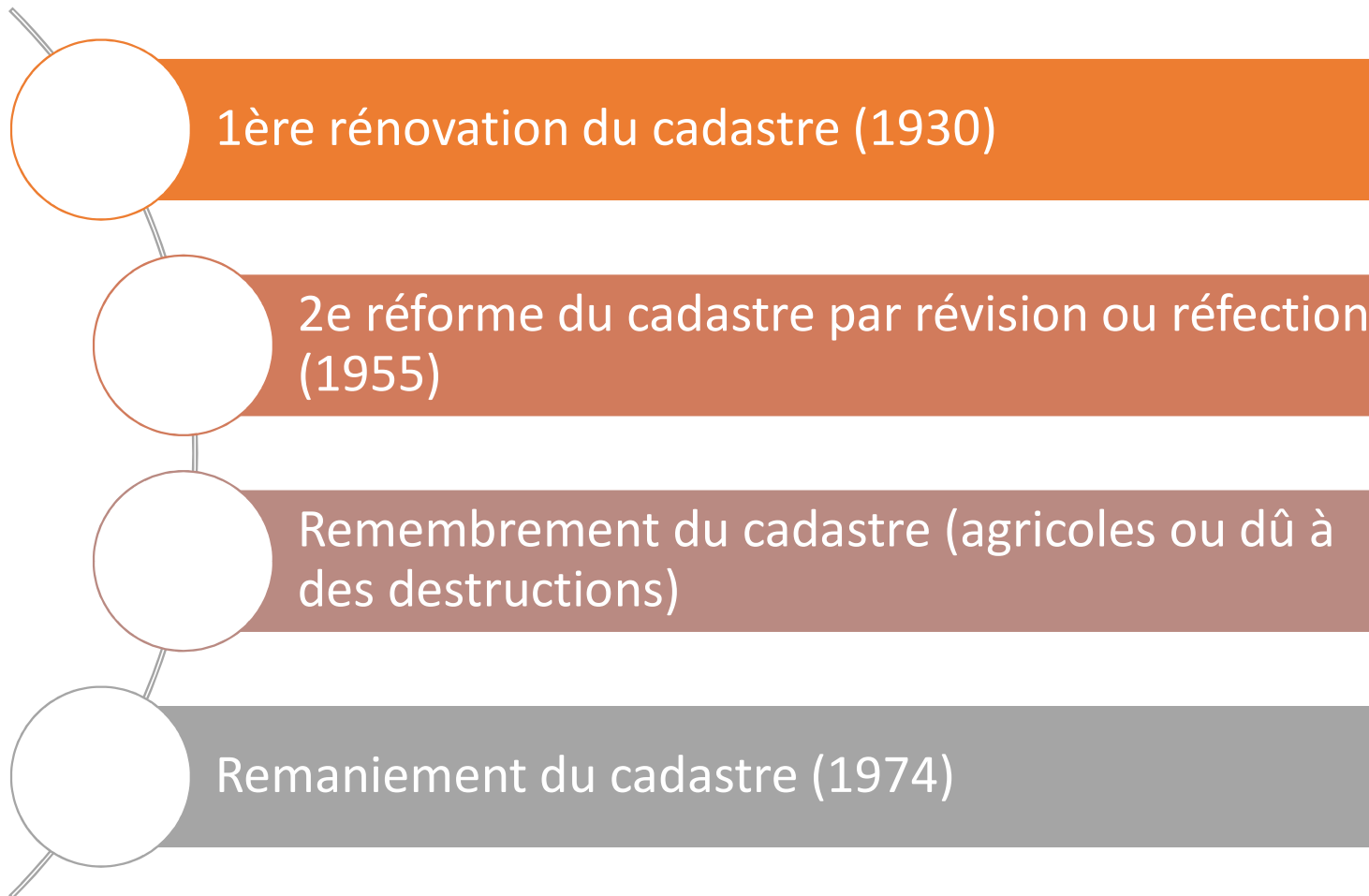


### 3. Le cadastre rénové

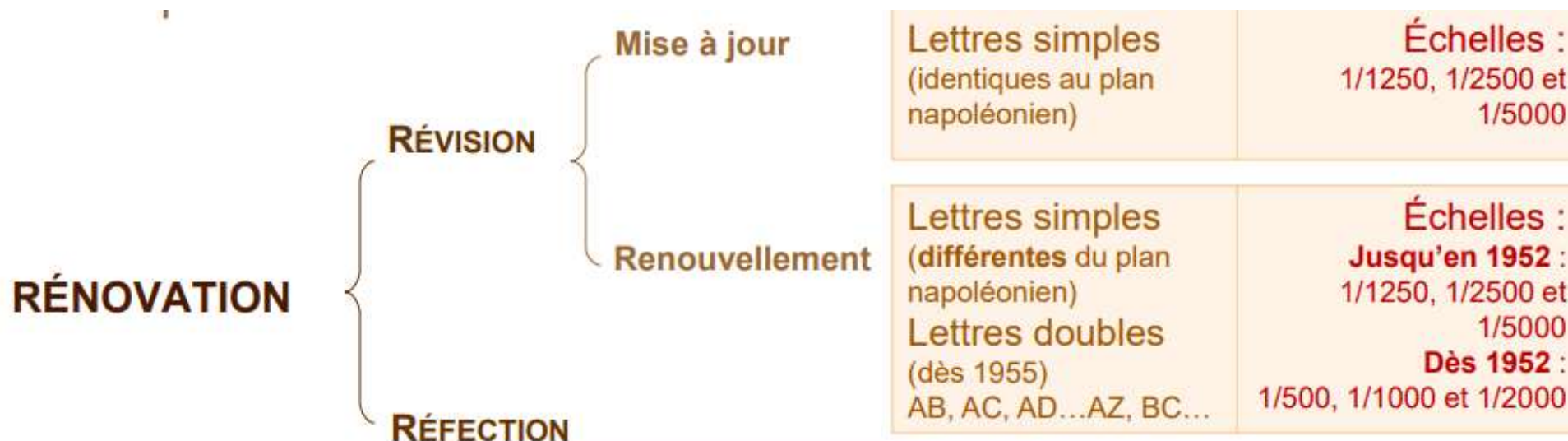
Loi du 16 avril 1930.

Réalisé parfois plusieurs décennies plus tard.









<b>REMEMBREMENT</b>	Lettres simples (différentes du plan napoléonien) Lettres doubles (dès 1955) AB, AC, AD...AZ, BC...	Échelles : <b>Jusqu'en 1952</b> : 1/1250, 1/2500 et 1/5000 <b>Dès 1952</b> : 1/500, 1/1000 et 1/2000
---------------------	--	--

Lettres doubles (Z, puis Y, puis X, etc.) ZA,, ZB, ZC... ZY, YA.. YZ, X...	Échelles : 1/1000 et 1/2000
---	--------------------------------

## REMANIEMENT

Lettres doubles AA, AB, AC... AZ, BA, BB, BC...	Échelles : 1/500, 1/1000 et 1/2000
--	---------------------------------------



- Où trouver le cadastre rénové aux Archives départementales de l'Aude ?

Dans la série W (c'est-à-dire les archives contemporaines, même si on se situe avant 1940), classeur thématique par administration : Centre des impôts fonciers.

Ce fonds est composé de :

**Plans** (entièrement numérisés - 1757 W pour l'arrondissement fiscal de Carcassonne ; 2116 W pour celui de Narbonne).

D'autres plans cadastraux rénovés par voie de mise à jour, de renouvellement, de remembrement ou de réorganisation foncière, sont également disponibles : plans minutes de conservation sur support polyester - 2604 W pour Carcassonne ; 2950 W pour Narbonne.

Des plans dits « de transition » entre le cadastre napoléonien et le cadastre rénové (sorte de bleus de travail) peuvent être utilement consultés - 2704 W pour Carcassonne ; 2512 W pour Narbonne.

**Etats de sections** (sous forme de fiches cartonnées -1782 W pour Carcassonne ; 2524 W pour Narbonne).

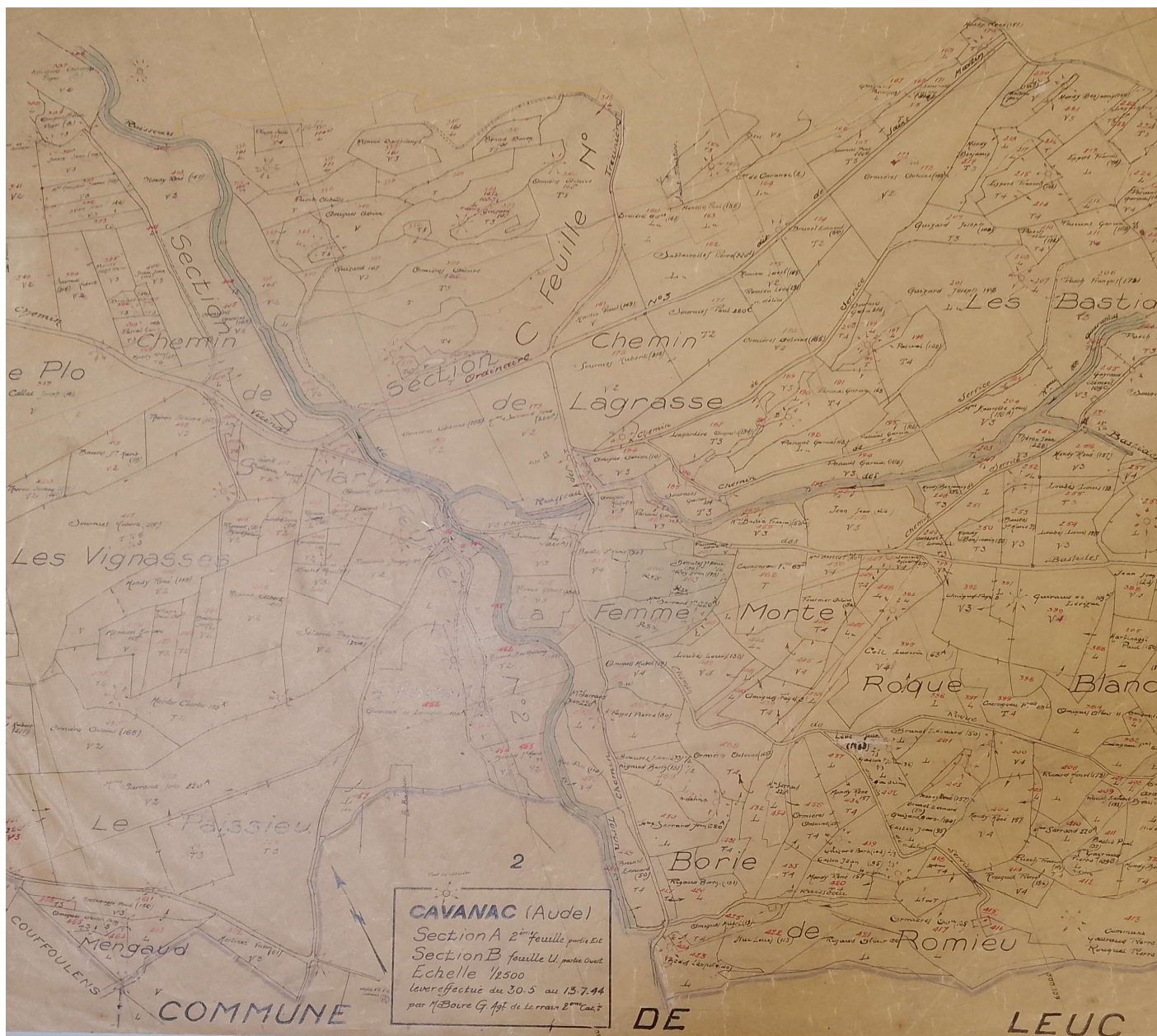
**Matrices dites « grises »** (Sous forme de classeurs rivetés, au format à l'italienne, comprenant des fiches au nom des contribuables - 2772 W pour Carcassonne ; 2768 W pour Narbonne).



- [illegible]

2704 W 66 Plan de transition de la commune de Cavanac, 1943



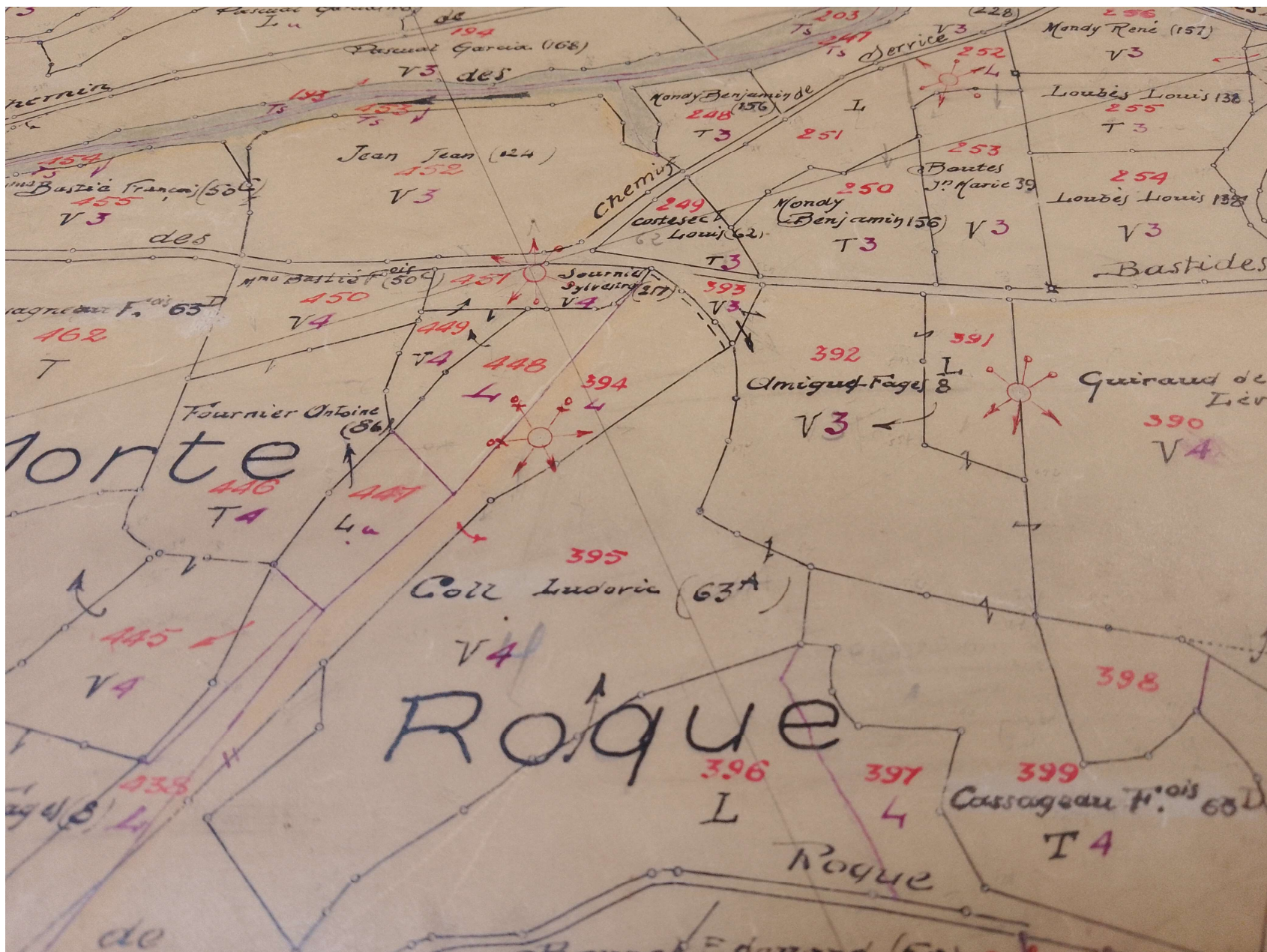


Plan calque









## Plan rénové

Deux modes distincts :

- Rénovation par voie de mise à jour

On a généralement conservé la trame de l'ancien plan napoléonien, la lettre et l'échelle. On s'est contenté de présenter une situation nouvelle du parcellaire en tenant compte de toutes les divisions de parcelles intervenues depuis la date de l'établissement du premier cadastre de la commune.

- Rénovation par voie de réfection totale

Mis en œuvre dans les communes où l'urbanisation intense a nécessité la levée d'un plan à une autre échelle, plus adaptée, plus lisible. Pour certaines communes, seul le centre-ville ou les périphéries fortement urbanisées ou industrialisées ont fait l'objet d'une réfection totale.



2950 W 1/1-82 Circonscription de Narbonne. – Cadastre rénové par voie de mise à jour, de renouvellement, de remembrement ou de réorganisation foncière : plans minutes de conservation sur support polyester. 1933-2004<sup>1</sup>

2950 W 1/1-12 **Albas**, 1981-2004.

2950 W 1/1 Tableau d'assemblage, 1981.

2950 W 1/2-4 **Section A**, 1981.

2950 W 1/2 A1, de 1 à 347.

2950 W 1/3 A2, de 348 à 730.

2950 W 1/4 A3, de 731 à 1033.

2950 W 1/5-6 **Section B**, 1981.

2950 W 1/5 B1, de 1 à 206.

2950 W 1/6 B2, de 207 à 702.

2950 W 1/7-8 **Section C**, 1981.

2950 W 1/7 C1, de 1 à 653.

2950 W 1/8 C2, de 654 à 1215.

2950 W 1/9-2 **Section D**, 1981-2004.

2950 W 1/9 D1, de 1 à 482.

2950 W 1/10 D2, de 483 à 826.

2950 W 1/11 D3, de 827 à 1198.

2950 W 1/12 D4, de 1199 à 1402.

2950 W 2/1-9 **Argeliers**, 1981-2004.

2950 W 2/1 Tableau d'assemblage, 1981.

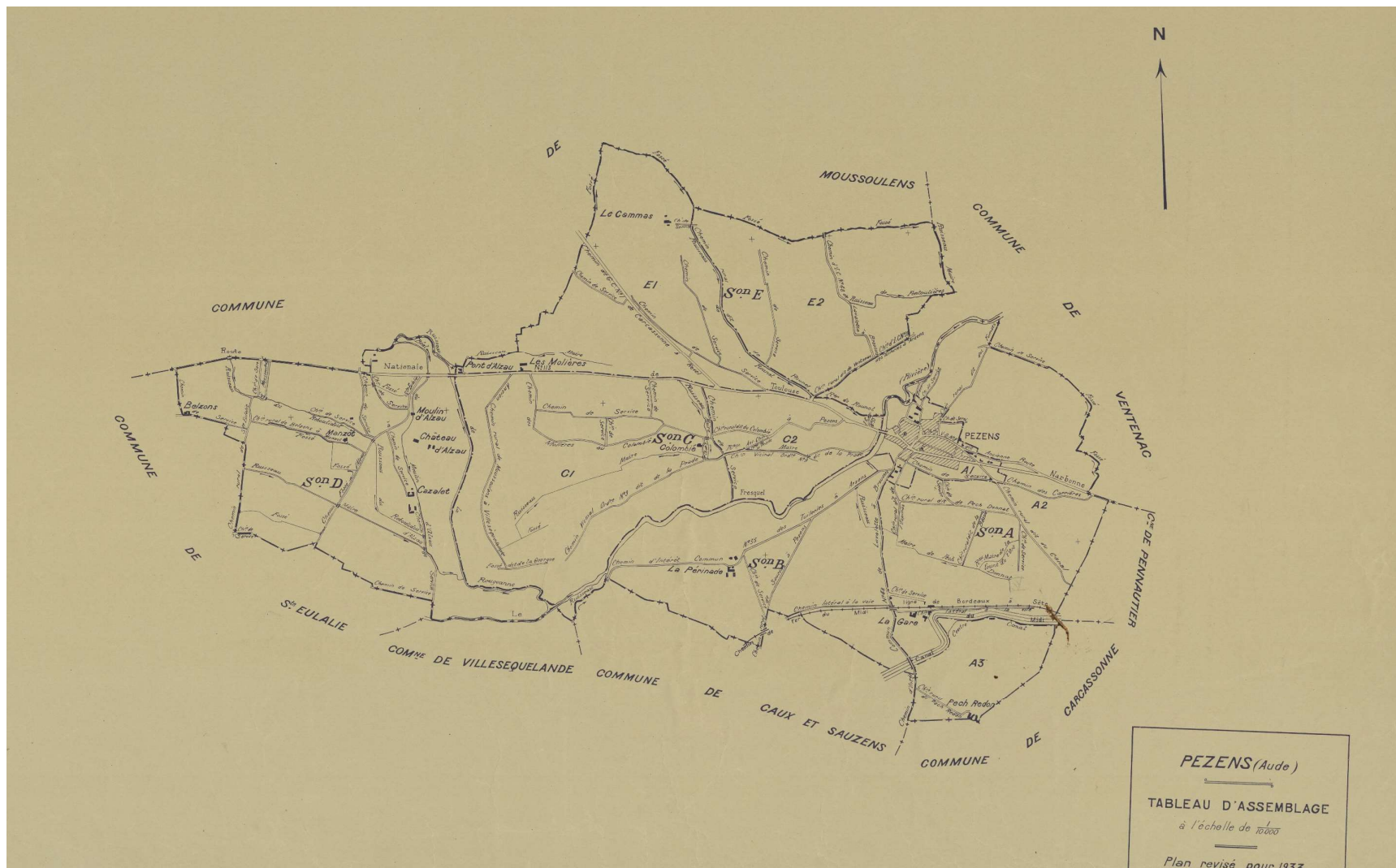
2950 W 2/2-4 **Section A**, 1981-1993.

2950 W 2/2 A1, de 1 à 735, 1981.

2950 W 2/3 A2, de 736 à 1020, 1993.

2950 W 2/4 A3, de 1021 à 1648, 1981.

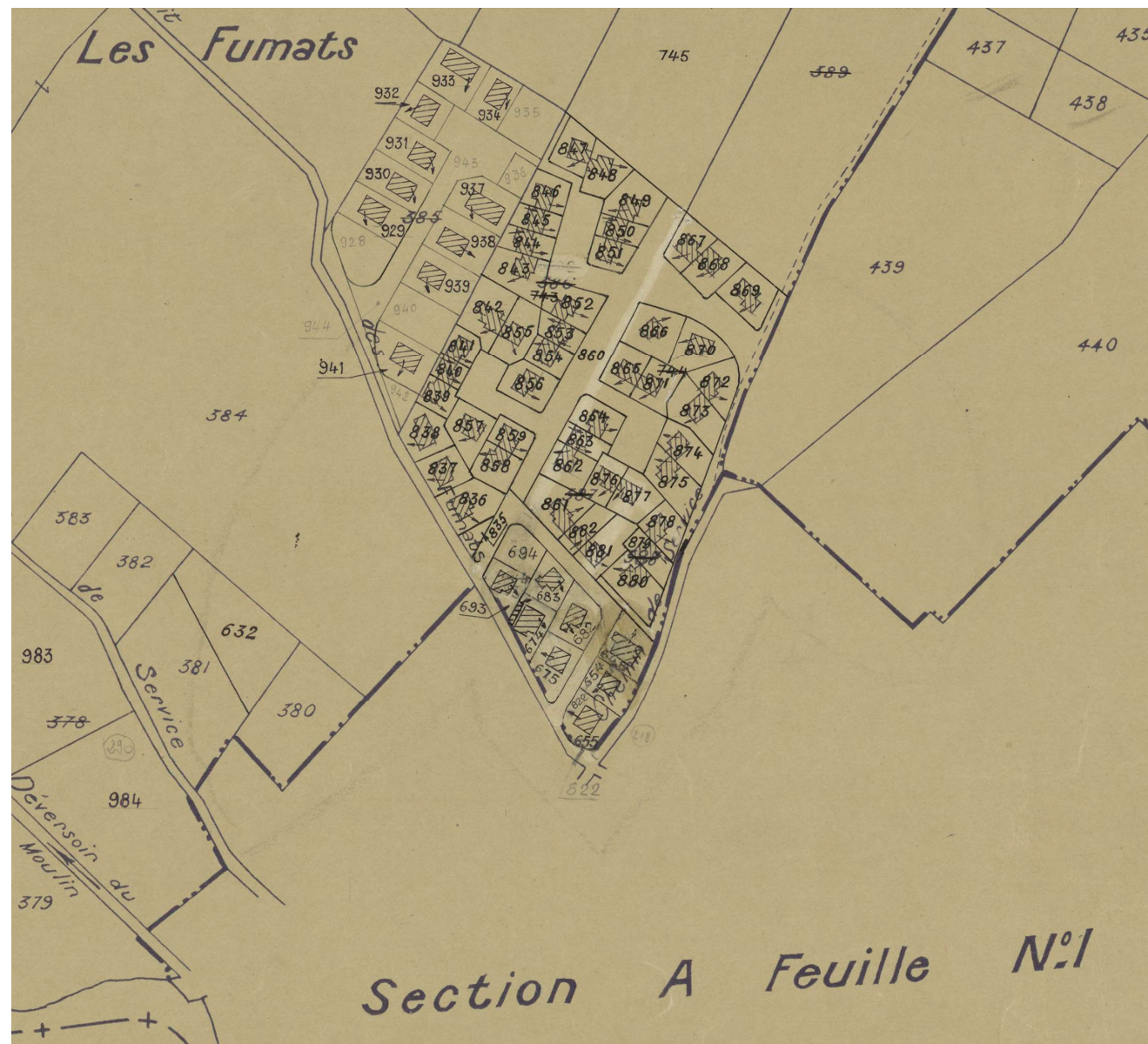
<sup>1</sup> 2004 étant la date d'édition des derniers plans imprimés par les services du cadastre avant leur dématérialisation.



1757 W 229 : Tableau d'assemblage du cadastre rénové de Pezens, 1933.







## Etats de sections

1782 W 1-492    Cadastre rénové de la circonscription de Carcassonne. - Etat de sections : fiches  
parcellaires.    1932-1975

1782W1	AIGUES-VIVES.	1934 - 1974
1782W2	AIROUX.	1933 - 1974
1782W3	AJAC.	1935 - 1974
1782W4	ALAIGNE.	1950 - 1974
1782W5	ALAIRAC.	1933 - 1974
1782W6	ALBIERES.	1963 - 1974
1782W7-8	ALET-LES-BAINS.	1953 - 1974
1782W9-10	ALZONNE.	1949 - 1974
1782W11-12	ANTUGNAC.	1945 - 1974
1782W13-14	ARAGON.	1959 - 1974
1782W15-16	ARQUES.	1937 - 1974
1782W17	ARQUETTES-EN-VAL.	1935 - 1974
1782W18	ARTIGUES.	1961 - 1974
1782W19-20	ARZENS.	1934 - 1974
1782W21-22	AUNAT.	1938 - 1974
1782W23	AURIAC.	1962 - 1974
1782W24-25	AXAT.	1962 - 1974
1782W26-28	AZILLE.	1952 - 1974

Section B  
N° 722

Commune Ajac  
Lieu-dit Bois de l'Azine

1959

ANNEE	N° du COMITE	CONTENANCE			NATURE DE CULTURE	REVENU	MODIFICATIONS		
		HA	A	CL			TIRÉ de :	PORTÉ à :	N° du CROQUIS
1961	244								
1965	268								
1974	M3								
1975	230								

OBSERVATIONS.

2804

1782 W 3 – Fiche parcellaire pour la commune d'Ajac



Section B  
N° 792

Commune Ajac  
Lieu-dit Bois de l'Azine

1959  
18(1974)

ANNÉE.	N° du COMPTE.	CONTENANCE.			NATURE DE CULTURE.	Classe.	REVENU.		MODIFICATIONS		
		Ha.	A.	Ca.			fr.	c.	TIRÉ de :	PORTE à :	N° du CROQUIS.
	<del>26</del>		<del>6</del>	<del>10</del>	<del>lande</del>	<del>u</del>					
1961	<del>224</del>		<del>6</del>	<del>10</del>	<del>lande</del>	<del>u</del>					
R 1963							MF	0 05			
1965	268										
1974	M3										
1979	B30										

2804

OBSERVATIONS.

Section B  
N° 792

Commune Ajac  
Lieu-dit Bois de l'Azine

1959  
18(1974)

ANNÉE.	N° du COMPTE.	CONTENANCE.			NATURE DE CULTURE.	Classe.	REVENU.		MODIFICATIONS		
		Ha.	A.	Ca.			fr.	c.	TIRÉ de :	PORTE à :	N° du CROQUIS.
	<del>26</del>		<del>6</del>	<del>10</del>	<del>lande</del>	<del>u</del>					
1961	<del>224</del>		<del>6</del>	<del>10</del>	<del>lande</del>	<del>u</del>					
R 1963							MF	0 05			
1965	268										
1974	M3										
1979	B30										

1782 W 3 – Etat de sections pour la commune d'Ajac sous forme de fiche





3210 W 1-217. Opérations de remembrement de terres agricoles : procès-verbaux des opérations de remembrement et états de sections après remembrement (classement alphabétique des communes).

1957-2010

3210 W 1-2. Airoux. 1974.

3210 W 1. Procès-verbal des opérations de remembrement. 1974.

3210 W 2. Etat de sections après remembrement. 1974.

3210 W 3-4. Albières. 1993.

3210 W 3. Procès-verbal des opérations de remembrement. 1993.

3210 W 4. Etat de sections après remembrement, correspondance. 1993.



3176 W 1-80. Mise en place du cadastre rénové dans la circonscription fiscale de Narbonne. – Etat de la correspondance entre les anciens numéros de parcelles et les nouveaux : tables de concordance par commune.

1933-1967

3176 W 1. Albas.. 1956

3176 W 2. Argeliers. 1949

3176 W 3. Argens. 1933

3176 W 4. Armissan. 1933

3176 W 5. Bages. 1949

3176 W 6. Bizanet. 1948

3176 W 7. Bize-Minervois. 1948

3176 W 8. Boutenac. 1941

3176 W 9. Camplong. 1953

3176 W 10. Canet-d'Aude. 1937